






## Mauguio (34)



-  Selon moi, quel est l'endroit le plus problématique pour les vélos dans ma ville ?
-  Avez-vous des commentaires à ajouter sur la situation de l'usage du vélo dans votre ville ?

 Le problème à Mauguio est la jonction cyclable avec les villes voisines, notamment Carnon la station balnéaire qui fait pourtant partie de la commune. La jonction avec la ville de Montpellier est aussi difficile.  La mairie est de bonne volonté et a fait des efforts louables pour la circulation à vélo dans le village même, mais il n'est pas possible de rejoindre les villes voisines à vélo sans se mettre en danger sur des routes étroites et très fréquentées.

 Absences d'interconnexion des pistes cyclables.


 devant la médiathèque  La mairie commence à s'intéresser aux problématiques vélos



 Besoin de piste cyclable pour rejoindre Montpellier



 Le carrefour de la médiathèque est très problématique car la piste cyclable qui traverse le croisement est un passage piéton qui a un feu de signalisation qui est vert alors que le feu des voitures arrivant en face est vert aussi. Cette simultanéité est dangereuse.  Il y a des pistes cyclables à Mauguio mais elles ne sont pas reliées entre elles. De plus, les croisements sont dangereux.

 La traversée de la grande rue  Les pistes cyclables ne sont pas protégées

 Autour du lavoir  On doit améliorer la présence du vélo

 Pistes cyclables très dangereuses, mais il semble qu'une prise de conscience commence à émerger...



 Il est impossible de sortir de Mauguio de façon sécurisée. En ville, il existe des itinéraires vélo (pistes cyclables) mais pas toujours cohérents.  Beaucoup d'améliorations à apporter

 Sortir de Mauguio en vélo est très dangereux.  Impossible d'aller à la plage ou à Montpellier à vélo sans risquer sa vie.



 L'avenue de la mer

 l'aménagement de voies cyclables entre Mauguio et Montpellier est une nécessité.



 La grande rue



 QUARTIER LES GARRIGUES D24 /D189 - route de Vauguieres aeroport D172  Seul le centre ville de MAUGUIO est cyclable. La ville très étendue dans la campagne, n'est pas accessible de façon sécurisée entre les différents quartiers et les liens avec les villes des alentours ne sont pas faits pour les vélos. La voiture est reine et la pollution aussi ! Dommage ! Même se rendre à l'école, au collège ou au lycée n'est pas possible en vélo à Mauguio (distance moyenne de 3 km !)



 le centre  non

 les nationales  il n'y a pratiquement pas de pistes cyclables à Mauguio

 LES ROUTES D'ACCES AUX PLAGES

 A côté de la Capoulière les barreaux aux tennis  Non il est très bien utilisé

 Sortir de la ville pour aller à Montpellier ou pour aller vers Carnon qui est dans la même commune et au bord de la mer !  Mauguio-Carnon est une petite ville (16000h) très en retard sur la circulation des vélos mais qui en est consciente et fait des efforts. Le fait que la commune est composée de 2 villes éloignées de 10km (avec aucun lien vélo sécurisé entre elles) complique cette circulation.

 Circuler sur la RD 189 qui contourne MAUGUIO et son franchissement est très dangereux vu la vitesse autorisée sur cet axe 70km/h. D'autre part il est impossible de rejoindre Carnon plage en vélo en sécurité.  Depuis notre installation dans cette commune de nombreuses améliorations importantes ont été réalisées par la commune par la création de nombreuses pistes sécurisées, mais il manque une réelle continuité dans ces pistes cyclables qui sont peu ou pas assez entretenues avec des obstacles ( poteaux bancs poubelles et véhicules ) qui gênent les déplacements des cyclistes. De plus aucune piste cyclable n'existe pour rejoindre les communes voisines. Une action envers le conseil départemental doit être entreprise sur ce sujet par exemple on ne peut se rendre à Carnon qui est sur le territoire de la commune en vélo sauf à risquer sa vie en

permenence. Un véritable maillage doit être envisagé en aménageant les axes routiers existants (création d'une véritable piste cyclable de part et d'autre de la voirie, soit en utilisant les nombreux chemins agricoles de notre territoire ou les bords du canal. Seule la volonté politique manque pour la prise en compte de ce moyen non polluant .

⚠️ Sortir de Mauguio est impossible à vélo sans risquer de se faire écraser. Les cyclistes et les piétons ne sont pas prioritaires, c'est bien la voiture la reine de la ville et c'est bien dommage ! 🖊️ Pourquoi pas faire comme à Paris et instaurer une journée sans voiture.

⚠️ les ronds points

⚠️ Début de l'avenue Grassion Cibrand à Carnon et rond point après le pont en provenance de Pérols pour entrer dans Carnon 🖊️ Carnon appartient à la commune de Mauguio, je circule dans Carnon, mes réponses à ce questionnaire ne concernent que Carnon.

⚠️ sortie de mauguio impossible alors qu'il y a des chemins aménageables(bord canal?)

⚠️ Les garrigues Acces au communes voisines inexistant

⚠️ Commune Mauguio car non impossible de faire du vélo trop dangereux 🖊️ Dommage ce serait pratique d'aller à la campagne ou à la plage à vélo même de pouvoir rejoindre le tram en toute sécurité. Pour l'instant c est impossible.

⚠️ route départementale menant à l'aéroport

⚠️ desserte de la zone de la Louvade

⚠️ Pour rejoindre les autres communes autour de Mauguio en particulier Montpellier

⚠️ Circulation centre ville

⚠️ Pour se rendre à la plage ou dans les villes voisines 🖊️ Il manque une campagne de prévention pour les enfants qui partent à l'école en vélo. Ils ne respectent pas le code de la route et n'ont pas conscience des dangers. Le réseau demande à être étendu afin de pouvoir se rendre à la plage ou dans les voisines ou rejoindre un relais tram en vélo.

⚠️ Les ronds points, et lorsque la piste cyclable s'arrête brutalement, ou qu'elle passe de l'autre côté de la rue et qu'il faut traverser (rue Arnasserre par exemple)... 🖊️ Les mesures et services (stationnements, continuité, ...) pour les vélos semblent être traitées "comme gadget" par la Mairie, contrairement aux espaces verts qui sont tous nickel et fort bien entretenus !

⚠️ Tout le réseau routier est inaccessible et dangereux aux vélos 🖊️ Notre commune et notre territoire seraient à priori favorables au développement du vélo de par son climat et son terrain plat, mais en dehors de quelques pistes cyclables aménagées en centre ville, il est extrêmement dangereux de circuler à vélo. Les transports en commun vers la métropole devraient être aussi accessibles aux vélos.

⚠️ Hormis quelques aménagements urbains mais discontinus il est impossible de se déplacer à vélo surtout pour rejoindre les quartiers excentrés tels les Cabanes du Salaison, Vauguières, Les Garrigues, le Bosc-Viel, les Fournieux. Ces quartiers sont inaccessible ou très dangereusement accessibles à vélo. Aucune sécurisation pour la traversée du rond-point Willy Brandt qui dessert des zones d'activités et commerciales la ZAC de la Louvade et l'écoparc de St Aunès. 🖊️ Un gros chantier reste à faire. Et notamment le lien Mauguio-Carnon

⚠️ ? 🖊️ Rien à dire

⚠️ les lotissements 🖊️ Peu de gens responsables

⚠️ pour aller à Carnon-Plage qui est la même commune c'est le salaire de la peur sur la route de l'aéroport

⚠️ Le trajet Mauguio Montpellier est très dangereux la route des Garrigues pour rejoindre montpellier est déjà très étroite pour les voitures alors impossible pour des enfants d'aller sur Montpellier à vélo 🖊️ Sur Mauguio même circulation est correcte à vélo mais si on veut aller sur les communes voisines c'est impossible

⚠️ Il n'y a aucune piste cyclable reliant Mauguio à ses faubourgs (Les Guarrigues, Vauguières), ni vers Lattes et le lycée Champolion ou vous quotidiennement étudier des centaines de jeunes de la commune. Ces déplacements sont extrêmement dangereux pour ces jeunes gens et impossible à vélo. 🖊️ Il serait temps que la mairie tiennent compte du vélo et construise en partenariat avec l'agglomération des pistes cyclables vers les hameaux et communes de l'agglomération, vers le lycée Champolion et le tram, et vers Montpellier (via les Garrigues)

⚠️ Route départementale entre Mauguio et l'aéroport. Accès à l'école de VAuguieres le haut 🖊️ Il nous faut des pistes cyclables

⚠️ A Carnon ouest, l'endroit le plus dangereux est le rond point de l'entrée de Carnon sur la route de Palavas 🖊️ Mes commentaires ne concernent que le périmètre de Carnon, dans la commune de Mauguio. Il n'y a pas de liaison cyclable entre Carnon et Mauguio