

#Municipales2020 @Bizanos

Ambitions fortes & Mobilités douces

« Economique, bon pour la santé et l'environnement, le vélo revient à la mode.

Mais en dépit des promesses électorales, cette tendance reste entravée par le manque d'infrastructures adaptées.

La réussite d'une ville comme Copenhague montre l'importance d'un réseau cohérent, pratique et sûr. »

Philippe Descamps - *Le Monde Diplomatique* - Février 2020



L'avenir en bonne santé est à vélo ou à pied

Pollution, changement climatique, mortalité liée à la sédentarité, insécurité routière, bruit, espaces publics atrophiés par la circulation et le stationnement, dépendance au pétrole, budget grevé par les déplacements quotidiens, manque d'autonomie des enfants dans leur mobilité, perte du lien social.

On ne compte plus les problèmes qui ont leur #solutionactive. La marche à pied et le vélo, c'est bon pour le cœur et pour l'humeur, bon pour rester en forme, bon pour se déplacer à tout âge sans permis, sans fumée sans bruit, bon pour être moins dangereux en se déplaçant, bon pour redonner de l'espace public au lien social et aux arbres, bon pour le budget. Même dans le froid, même sous la pluie, même avec un travail, des enfants et des courses à faire.

Les habitants de l'agglomération paloise le savent bien, comme le montre cette étude de l'AUDAP du printemps 2018 : 80 % des conducteurs de l'agglomération aimeraient adopter un autre mode de déplacement, dont une large majorité pense à la marche à pied et au vélo. Sachant que plus de la moitié fait moins de 10 km par jour, la porte du changement est ouverte.

En toile de fond, les scientifiques du climat nous crient l'urgence d'une révolution sur tous les plans de nos modes de vie, la mobilité étant un volet incontournable.

Le prochain mandat municipal, c'est l'occasion de relever le défi : des aménagements dédiés, un réseau continu, des trottoirs larges, des voies apaisées où il est facile de traverser, et où le comportement des automobilistes n'est plus ressenti comme un danger. Un sentiment de sécurité retrouvé. Avec comme corollaire la reconquête de l'espace public et de la convivialité.

Pau à vélo met à la disposition des candidats son expertise, construite sur l'analyse d'exemples déjà en place dans d'autres villes. Notre association place des ambitions très haut, et avance des propositions audacieuses que certains trouveront utopiques. A ceux-là nous rappelons que l'utopie a peut-être changé de camp, les utopistes étant sans doute ceux qui croient que tout va pouvoir continuer comme avant en ignorant les défis qui nous sont posés.

Une alternative est possible



rue d'Amsterdam - Anvers - Belgique



Candidats : Engagez-vous !

Adoptez

en début de mandat, un plan vélo ambitieux, financé et concerté

Développez

un réseau cyclable cohérent

Organisez

la circulation pour rendre la ville agréable

Actionnez

tous les leviers pour favoriser les modes actifs





Adopter

en début de mandat un plan vélo ambitieux,
financé et concerté

Un Plan Vélo Ambitieux pour Bizanos



En début de mandat

Adopter un plan vélo ambitieux, comprenant de nombreuses dessertes locales connectées au Réseau Express Vélo de l'agglomération



Financé

Prévoir un budget de 70000 €/an dédié aux aménagements cyclables (15€/an/hbt, un minimum constaté dans les villes devenues favorables aux modes de déplacement actifs)



Concerté

Nommer un responsable vélo qui réunit tous les deux mois un comité vélo communal

Un Plan Vélo Ambitieux pour Bizanos



Solennel

Inaugurer toutes les rénovations d'espaces publics à vélo avec les élus, les responsables du projet, et les associations liés au déplacement piéton/vélo



Mesuré

Mesurer et planifier avec volontarisme l'augmentation la part modale des déplacements actifs. Ambitionner que le vélo soit utilisé pour 10 % des déplacements en 2024 et 15 % en fin de mandat.



Place de Bretagne - Rennes



Développer
un réseau cyclable cohérent

Un réseau cyclable cohérent pour l'Agglomération

Notre REV : un Réseau Express Vélo



Des vélorues (rues à priorité vélo) et des pistes cyclables sécurisées, confortables et prioritaires

Capable d'absorber un trafic important de vélos sur de grands axes pénétrants et transversaux de l'agglomération

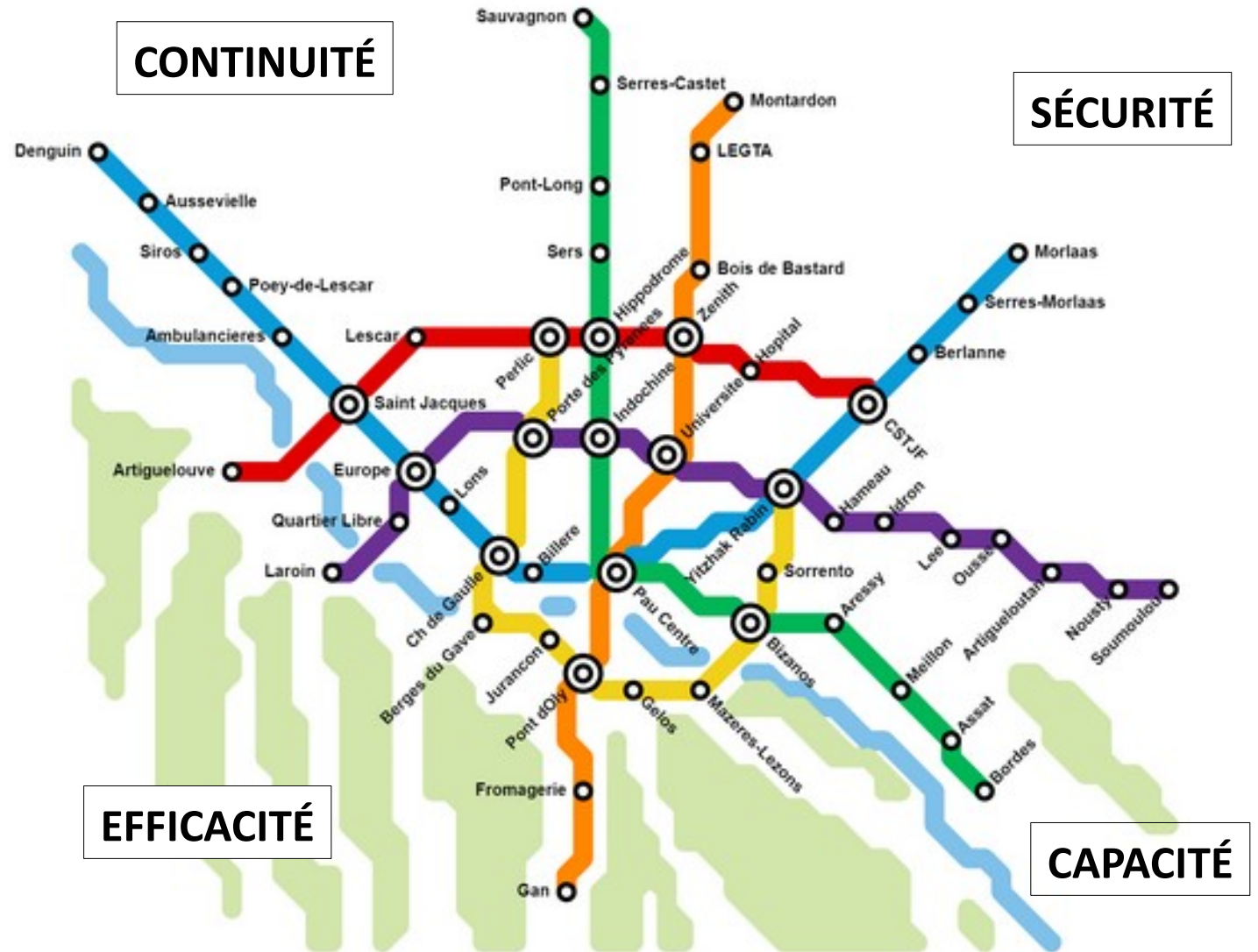


ChronoVélo - Grenoble

Un réseau cyclable cohérent pour l'Agglomération

Notre REV : un Réseau Express Vélo

Six grandes lignes cyclables reliant les pôles importants de l'agglomération de Pau et connectées avec les dessertes locales



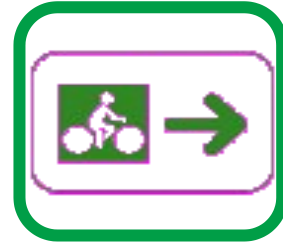
Un réseau cyclable cohérent à Bizanos



Sécurisé

Créer des pistes cyclables larges, continues, séparées et entretenues sur les rares axes suffisamment larges de la commune : la Route de Tarbes et l'Avenue Beau Soleil.

Partout ailleurs, assurer la cohabitation par l'apaisement.



Jalonné

Mettre en place des itinéraires cyclables jalonnés pour relier et rejoindre les pôles d'attractivité : Mairie, écoles, commerces de proximité et zones commerciales, ainsi que les complexes sportifs (nombreux entre la plaine du Hameau et le stade d'eaux vives)



Connecté



Créer des connexions entre le Réseau Express Vélo de l'agglo, les voies cyclables locales et la véloroute V81.

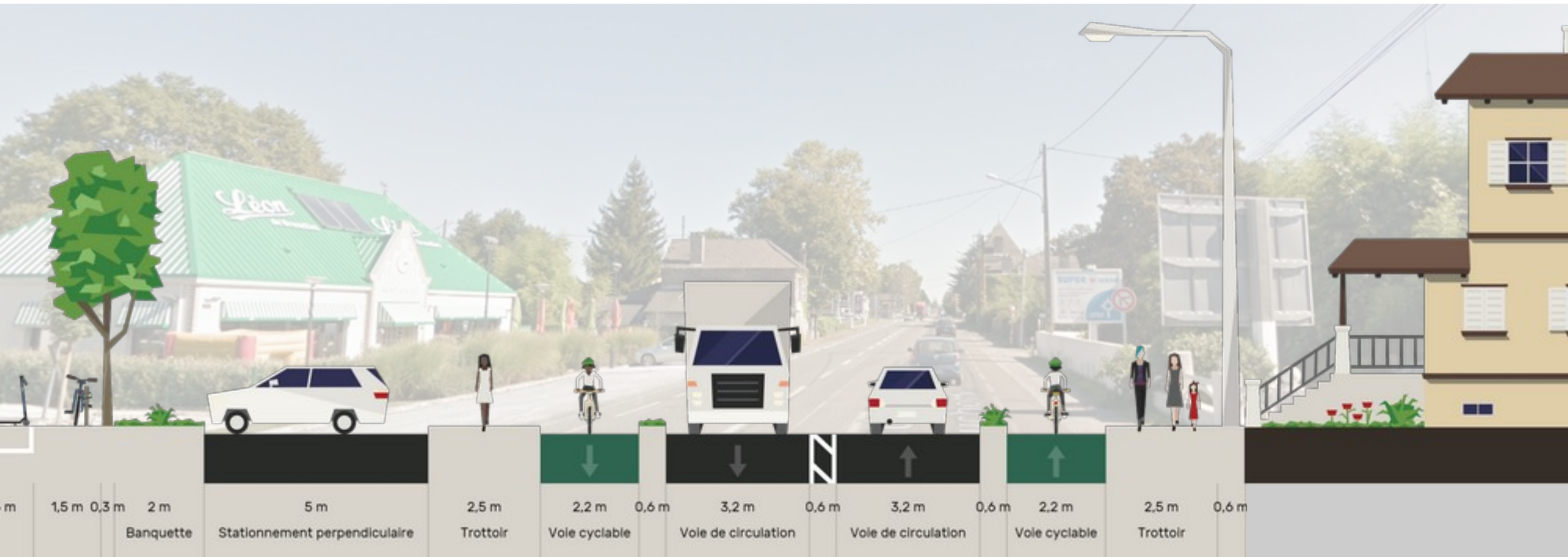
Concrétiser le projet de voie verte sur l'avenue du Corps Franc Pommies, lauréat de l'appel à projets «Fonds mobilités actives».

Un réseau cyclable cohérent à Bizanos

Exemple d'aménagement sur le Boulevard du Commandant René Mouchotte

(Route de Tarbes - au droit du restaurant Léon de Bruxelles)

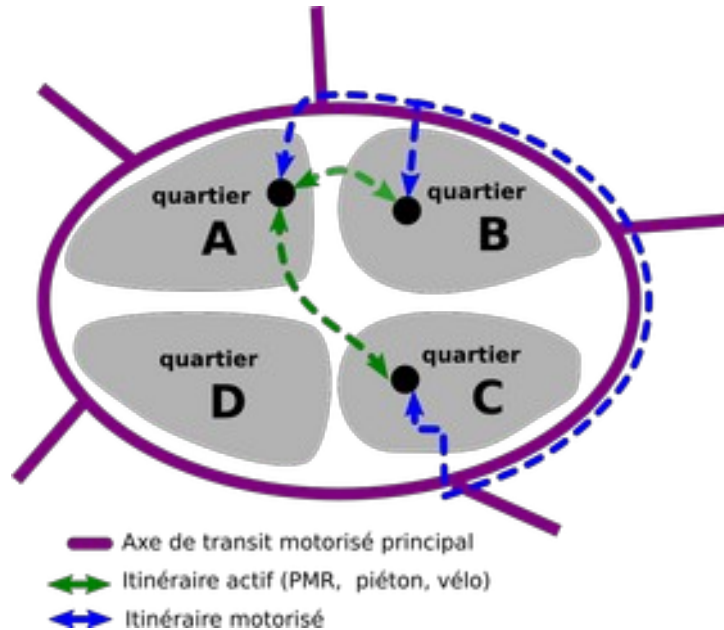
Axe à fort trafic motorisé faisant la part belle aux modes actifs (PMRs, cyclistes et piétons)



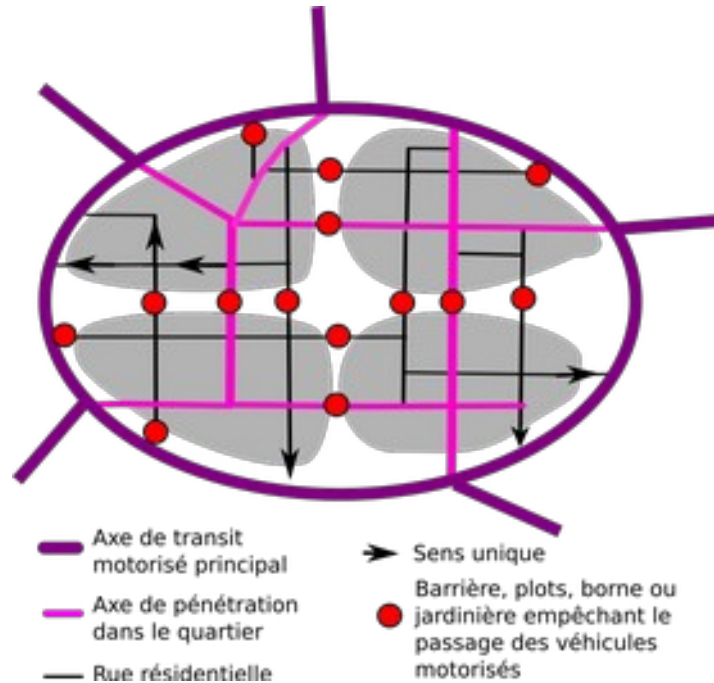
Organiser la circulation
afin de rendre la ville agréable pour toutes et tous



Une démarche globale pour des quartiers apaisés



Pour se rendre d'un quartier à un autre, les véhicules motorisés doivent obligatoirement emprunter l'axe de transit principal. Les « raccourcis » par les rues de quartier sont réservés aux modes actifs (PMR, piéton, vélo)



Pour atteindre cet objectif, on place des barrières physiques entre les quartiers, ou on organise des sens uniques. C'est le modèle « Van den Berg ». Les déplacements à pied et à vélo y deviennent très attractifs, et ce sont les plus efficaces pour se rendre dans les quartiers voisins.

Organiser

et hiérarchiser les déplacements au niveau de l'agglomération

Apaiser

les quartiers résidentiels en y supprimant le trafic de traversée

Intégrer

des aménagements PMRs, piétons, et cyclables sur les grands axes

Une démarche globale pour des quartiers apaisés

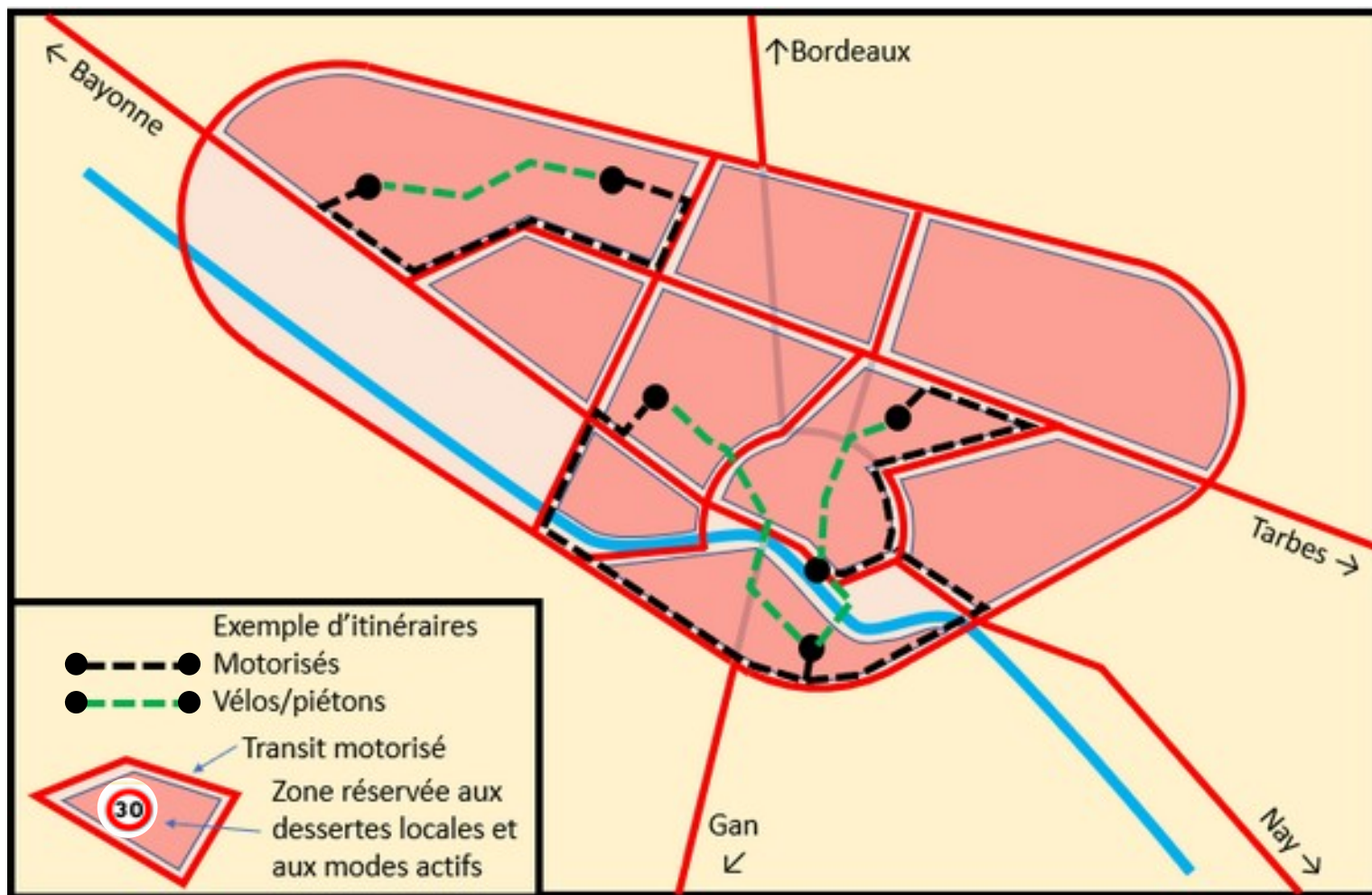


Schéma de hiérarchisation

de la voirie à l'échelle de l'agglomération






Les itinéraires motorisés sont canalisés sur les grands axes

Les itinéraires actifs peuvent traverser les quartiers



Une démarche globale pour des quartiers apaisés

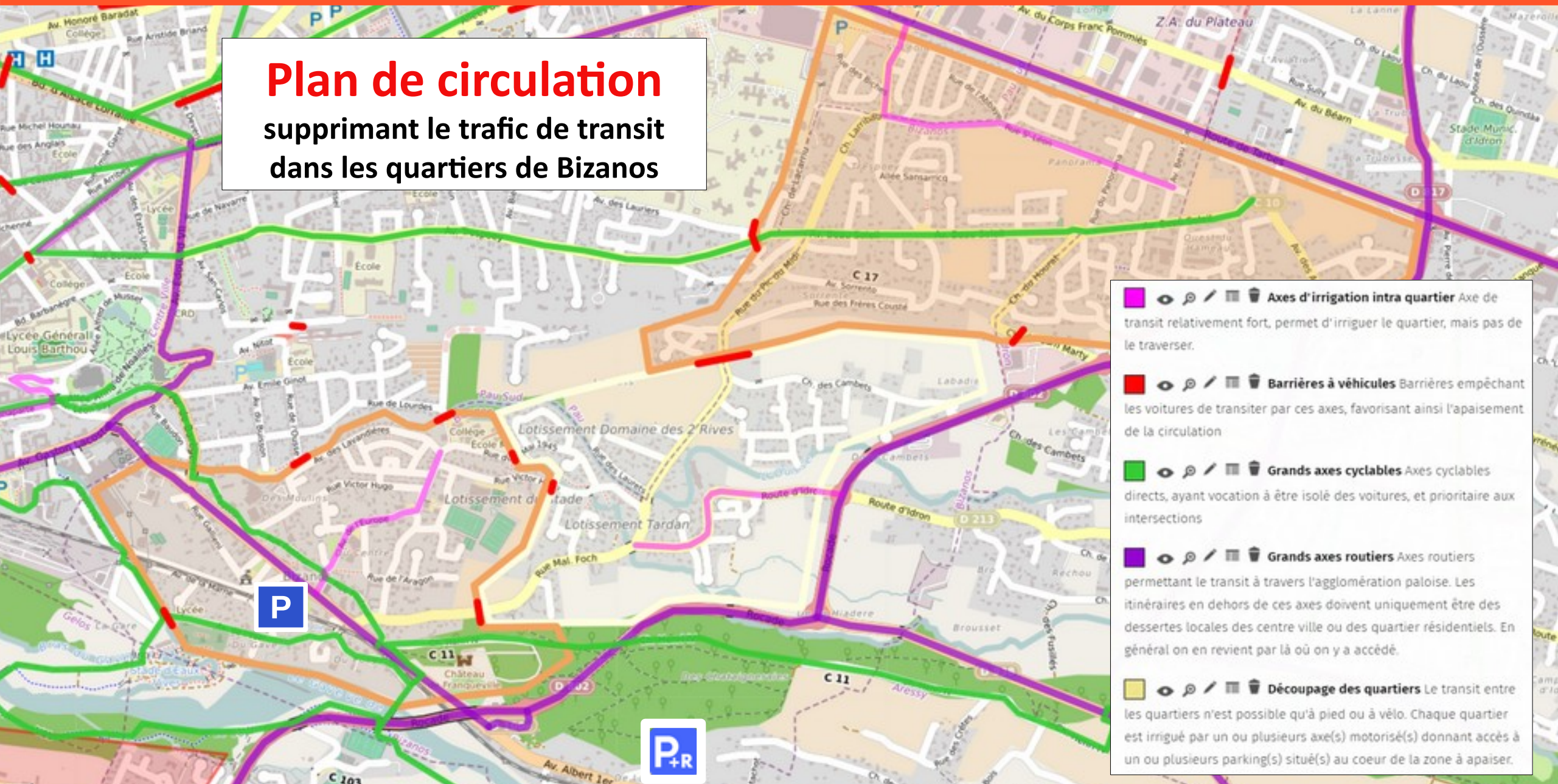
Plan de hiérarchisation
de la voirie proposé par Pau à Vélo
à l'échelle de la rocade

   **Grands axes routiers** Axes routiers permettant le transit à travers l'agglomération paloise. Les itinéraires en dehors de ces axes doivent uniquement être des dessertes locales des centre ville ou des quartier résidentiels. En général on en revient par là où on y a accédé.

   **Zones sans trafic de traversée** Zones où seules les voitures souhaitant s'y rendre doivent pénétrer.

Une ville agréable à vivre pour toutes et tous

Plan de circulation supprimant le trafic de transit dans les quartiers de Bizanos



- Axes d'irrigation intra quartier** Axe de transit relativement fort, permet d'irriguer le quartier, mais pas de le traverser.
- Barrières à véhicules** Barrières empêchant les voitures de transiter par ces axes, favorisant ainsi l'apaisement de la circulation
- Grands axes cyclables** Axes cyclables directs, ayant vocation à être isolés des voitures, et prioritaire aux intersections
- Grands axes routiers** Axes routiers permettant le transit à travers l'agglomération pauoise. Les itinéraires en dehors de ces axes doivent uniquement être des dessertes locales des centres ville ou des quartiers résidentiels. En général on en revient par là où on y a accédé.
- Découpage des quartiers** Le transit entre les quartiers n'est possible qu'à pied ou à vélo. Chaque quartier est irrigué par un ou plusieurs axes motorisés donnant accès à un ou plusieurs parkings situés au cœur de la zone à apaiser.

Une ville agréable à vivre pour toutes et tous

Créer des vélorues dans la rue Pasteur et l'avenue de l'Yser, alternatives sûres et confortables à la rue Georges Clémenceau.



Le vélo sera prioritaire sur ces voies (vitesse réduite et dépassement interdit).

Elles seront en sens unique pour les véhicules motorisés et à Double-Sens Cyclable pour les vélos.

Ces voies devront être équipées d'un revêtement lisse et confortable, encourageant au déplacement à vélo.

Une ville agréable à vivre pour toutes et tous

Créer des vélorues dans la rue Pasteur et l'avenue de l'Yser

Avant



Après



Une démarche globale pour des quartiers apaisés



Renoncer à toute construction de nouvelle voie rapide

qui ne ferait qu'aspirer de nouveaux véhicules et dont l'ouverture va à l'encontre du nécessaire bouleversement de nos modes de déplacement

« Hauban Nord » - Sauvagnon

Une passerelle accessible pour tou.te.s !

Entre Bizanos et Mazères-Lezons
EXIGEONS
UNE PASSERELLE POUR TOUS !

oui! **non!**

RASSEMBLEMENT
DIMANCHE 4 MARS 2018

rdv à 10h Square Aragon à Pau pour les cyclistes
rdv à 11h au pied de la passerelle de Bizanos

APP
Pau à vélo
Ville Partagée

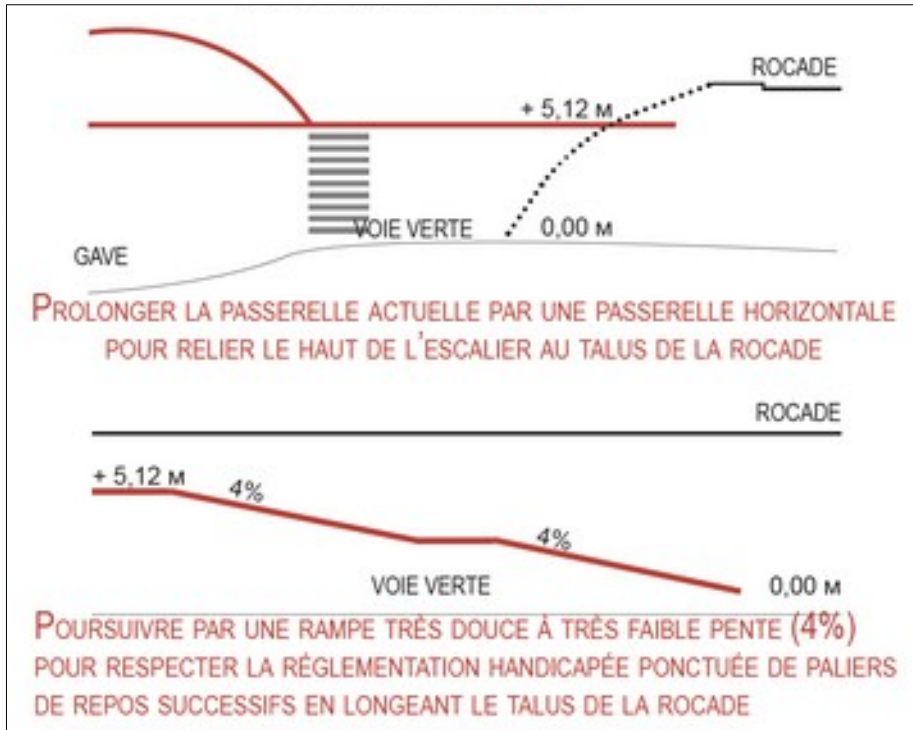
Rendre accessible

à toutes les catégories d'usagers la passerelle sur le gave,

y compris les personnes à mobilité réduite, les vélos-cargos et autres vélos chargés (motherbike, long tail, VAE, etc) indispensables pour bouleverser nos modes de déplacement quotidiens



Une passerelle accessible pour tou.te.s !



DES CONTRAINTES DU SITE À UNE PROPOSITION

- + 5,12 m** le dénivelé entre le palier haut de l'escalier et le terrain naturel
 - 5 m** la hauteur libre sous le pont de la rocade
 - 32 m** la distance entre le palier haut des escaliers et le haut du talus
 - 4 % max** la pente d'une rampe accessible au plus grand nombre
- PROLONGER LA PASSERELLE EXISTANTE À LA SUITE DES ESCALIERS RÉALISÉS**
- PRIVILÉGIER UN ÉQUIPEMENT QUI NÉCESSITE PEU OU PAS D'ENTRETIEN**
- LIMITER LES OBSTACLES SUR LES BERGES EN CAS DE CRUES**
- INTÉGRER LA RAMPE DANS L'ENVIRONNEMENT NATUREL DES BERGES**

Les services communautaires ont entre leurs mains cette proposition de rampe d'accès et les conditions de principe formulées par la Préfecture pour sa réalisation. Aucune contrainte insurmontable pour ce projet éligible au plan vélo du gouvernement et son fonds mobilités actives « Continuités cyclables ».



Une ville agréable à vivre pour toutes et tous

Rendre claire et visible

l'offre de stationnement aux portes de la ville, afin d'y orienter les visiteurs, et d'alléger le trafic en centre-ville

Mieux exploiter les parkings existants, notamment Avenue de l'Europe, particulièrement sous utilisés aujourd'hui



Réduire le trafic de transit

dans la rue Georges Clémenceau, en soutenant la création d'un parking relais avec bus (P+R) en entrée d'agglomération et en soutenant le lancement d'une liaison ferroviaire locale de type « RER pendulaire »



Une ville agréable à vivre pour toutes et tous

Supprimer le transit



Des impasses débouchantes et des sens uniques dissuadent le transit motorisé et encouragent le déplacement et la déambulation à pied et à vélo

Sécuriser les écoles



Supprimer ou réduire la circulation aux abords des écoles aux heures d'entrée/sortie



Apaiser la circulation

En généralisant les zones de rencontre et les zones 30 à tout le périmètre urbain de Bizanos

Généraliser les aménagements favorables au vélo



Double-Sens Cyclables

Sas vélo

Cédez-le-passage cycliste aux feux





Actionner

tous les leviers pour
favoriser les modes actifs

Actionner tous les leviers



Stationnement

Implanter des arceaux vélos normatifs (proscrire les “pince roue”) devant les lieux publics et les commerces



Soutien

- Créer une aide à l’achat d’un vélo
- Soutenir les associations de services vélo
- Investir dans le projet communautaire de Maison du Vélo



Rue du Pas-Saint-Georges - Bordeaux

Actionner tous les leviers



Verbaliser

Réprimer le stationnement illicite sur les aménagements PMR, piétons ou cyclables, ainsi que les excès de vitesse en zones 30 ou de rencontre



Entretenir

Nettoyer régulièrement et entretenir les aménagements existants, peinture en particulier



Apprendre

Favoriser l'apprentissage du vélo dans les écoles primaires



Communiquer

Lancer un plan de communication promouvant les modes actifs, le respect mutuel des usagers, et sensibilisant sur les nouvelles dispositions du code de la route

A propos de ce manifeste

- Retrouvez en ligne la charte qui a guidé la rédaction de ces propositions à l'adresse : <http://www.pauavelo.fr/a-propos/charte-deplacements-actifs-2019.pdf>
- Le Baromètre Cyclabilité 2019 et la campagne « Municipales 2020 à vélo » sont une initiative de la FUB : <http://www.parlons-velo.fr/>



- APF France handicap revendique l'organisation d'une chaîne d'accessibilité ininterrompue du déplacement pour permettre à toute personne, quels que soient ses capacités de mobilité et son lieu de vie de se déplacer librement : <http://www.apf-francehandicap.org/>

- Pau à Vélo est une association de plaidoyer favorisant les modes de déplacement actifs et l'accessibilité pour les PMRs dans l'agglomération de Pau :

84 avenue de Buros, 64000 PAU

pau@fub.fr - 07 69 62 75 56

Site Web : www.pauavelo.fr

Facebook : www.facebook.com/pauaveloo

Twitter : twitter.com/pauavelo

Instagram : instagram.com/pauavelo

